PIANO TERRITORIALE METROPOLITANO

Tavola 3a - Ambiti, sistemi ed elementi di rilevanza paesaggistica

Area di intervento

AMBITI ED ELEMENTI DI PREVALENTE VALORE STORICO E CULTURALE

Ambiti agricoli di rilevanza paesaggistica [art. 42]

Ambiti di rilevanza paesistica [art. 52]

Elementi del paesaggio agrario [art. 55]

Fontanili attivi

Nuclei di antica formazione ed elementi storici e architettonici [art. 57]

Insediamenti rurali di rilevanza paesistica

TUTELA E SVILUPPO DEGLI ECOSISTEMI E DELLE AREE PROTETTE

Aree boscate [art. 67]

Filari e fasce boscate [art. 67]

Parchi Regionali

LIMITI AMMINISTRATIVI

Confini comunali

Tavola 4 - Rete ecologica metropolitana

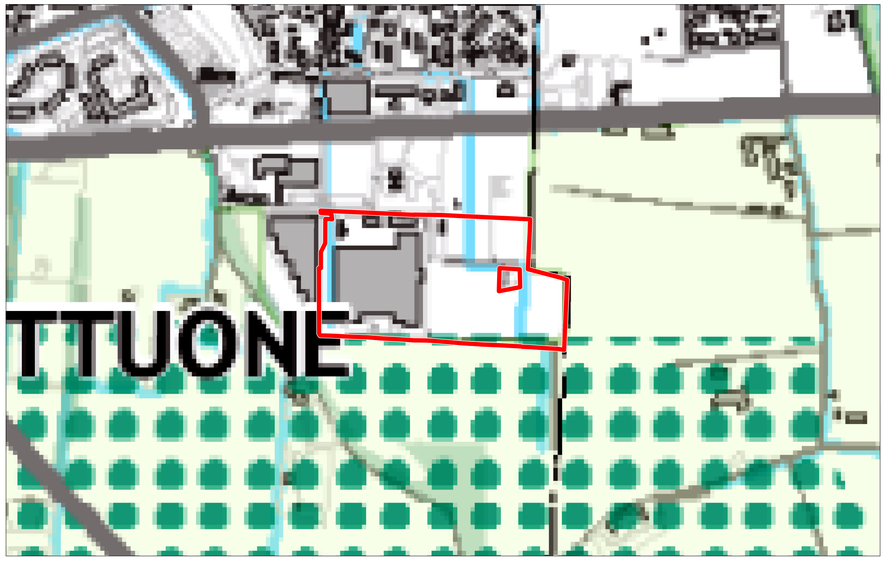

Area di intervento

ELEMENTI DELLA RETE ECOLOGICA METROPOLITANA

Gangli primari [art. 62]

AREE PROTETTE

Parchi Regionali

INFRASTRUTTURE LINEARI

Rete stradale esistente

ALTRI ELEMENTI

Corsi e specchi d'acqua

LIMITI AMMINISTRATIVI

Confini comunali

Area di intervento

PIANO TERRITORIALE DI COORDINAMENTO DEL PARCO AGRICOLO SUD MILANO

Tavola 2 - Arluno, Bareggio, Corbetta, Cornaredo, Pregnana Milanese, Sedriano, Vanzago e Vittuone

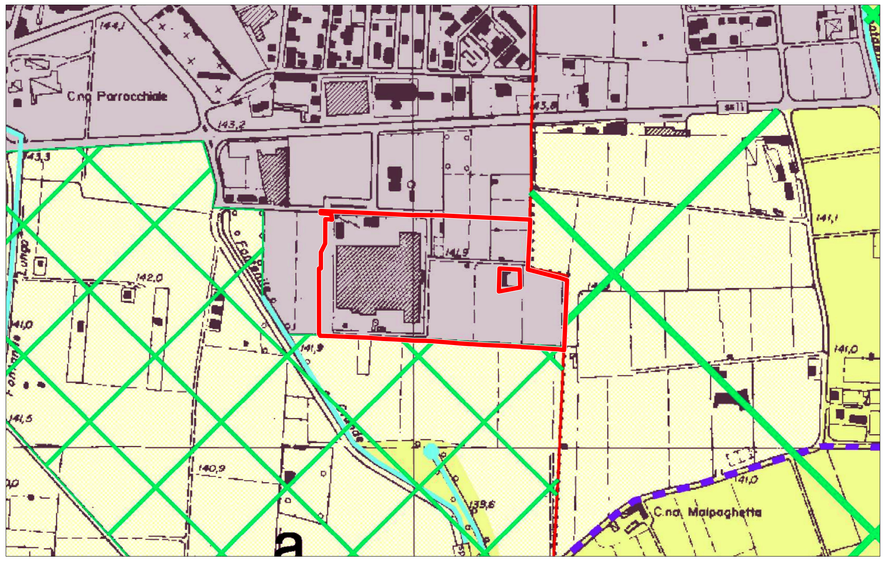

Area di intervento

Territori di collegamento tra città e campagna - fruizione (art. 27)

Ambiti della fruizione

Zona attrezzata per la fruizione (art. 35)

Elementi puntuali di tutela

Percorso di interesse storico-paesistico (art. 43)

Confine comunale

Territori esterni al parco

PIANO DI GOVERNO DEL TERRITORIO DEL COMUNE DI VITTUONE

Tavola 201 - Carta del paesaggio

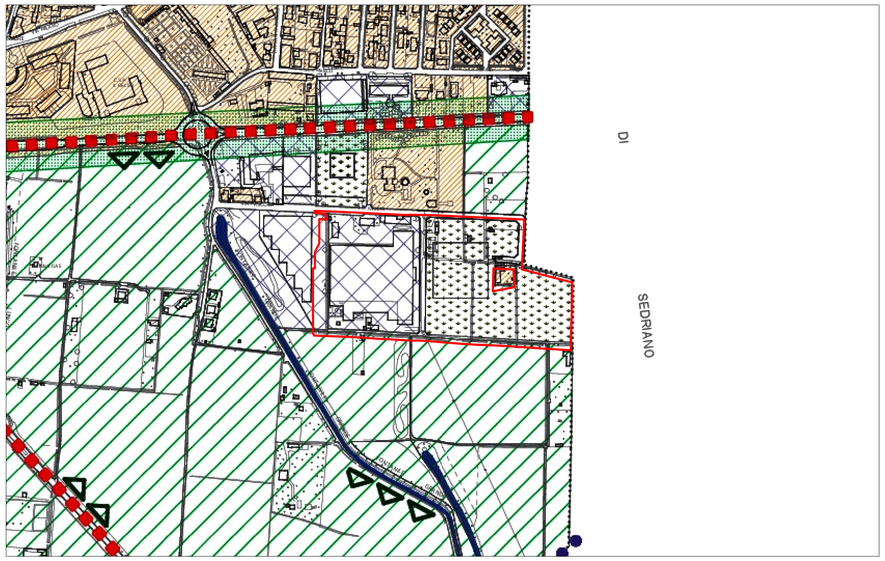

Area di intervento

paesaggio urbano storico

paesaggio urbano recente

incolto-abbandonato-libero

agrario coltivato

cascine storiche- lazzaretto

percorsi di interesse storico paesistico

percorrenze con interesse paesistico

fontanili con filari alberati

CLIENT / COMMITTENTE:

Data4 SMART & SCALABLE DATA CENTERS

Project Name / Progetto:

DATA CENTER [MIL02] VITTUONE (MI)

Location / Indirizzo progetto:

Via Giovanni Pascoli - Vittuone (MI)

DESIGN TEAM / TEAM DI PROGETTO:

CONSULTING DESIGNER / PROGETTISTA
Arch. Daniele De Bettin
DBA PRO. S.p.A.
Viale Liguria 24, Milano (MI)

STUDI DI IMPATTO AMBIENTALE
RAMS&E S.r.l.
Via Livorno, 60
Environment Park - Ed.B1 - 10144 Torino

STUDI DI IMPATTO AMBIENTALE
MONTANA S.p.A.
Via Angelo Carlo Fumagalli, 6 - 20143 Milano (MI)

CLIENT / COMMITTENTE
Thomas Camille De Colle
Data4 Lombardia S.p.A.
P.zza Eleonora Duse 2, 20122 Milano (MI)

COORDINATION / COORDINAMENTO
PM - *G. Bonadeo*
BIM Manger - *S. Di Biase*
BIM Coordinator - *R. Sodano*

INTEGRATED DESIGN / PROGETTAZIONE COORDINATA:

DBA PRO. A DBA GROUP COMPANY
Azienda certificata ISO 9001:2015
RINA n.5923/01/S IQNet n.IT-19510
Sede legale: Piazza Roma, 19 32045 S. Stefano di Cadore (BL) tel. +39.0422.893511
Sede secondaria: Viale Felissent, 20/D 31020 Vittoria (TV) tel. +39.0422.893511

PROJECT CODE / COMMESSA	PHASE / FASE	DISCIPLINE	TYPE / TIPOLOGIA	NUMBER
13030.005	PD0	ARC	DIS	002

NOTES / NOTE:

REV.	REVISION DESCRIPTION / DESCRIZIONE REVISIONE	00.00.0000
R0	EMISSIONE	11/2024

Client / Committente: Data4 Lombardia S.p.A. - P.zza Eleonora Duse 2, 20122 Milano (MI)

Subject / Oggetto:
ALLEGATO ALLA RELAZIONE PAESAGGISTICA
TAVOLA 2

INQUADRAMENTO TERRITORIALE E URBANISTICO

PROJECT CODE / COMMESSA: 13030.005
SCALE / SCALA: VARIE
DRAWN / REDATTO:
CHECKED / CONTROLLATO:
APPROVED / APPROVATO:

FILE NAME / NOME FILE: 13030.005.PD0.ARC.DIS.002

PROPERTY OF DBA PRO. S.p.A. NON UTILIZZABILE O REPLICABILE (ANCHE IN PARTE) SENZA CONSENSO SCRITTO DA PARTE DI DBA PRO.